










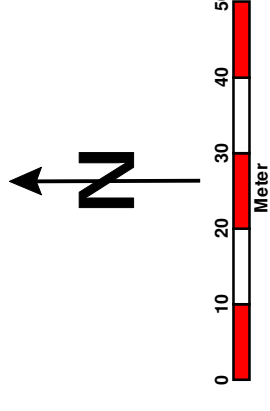


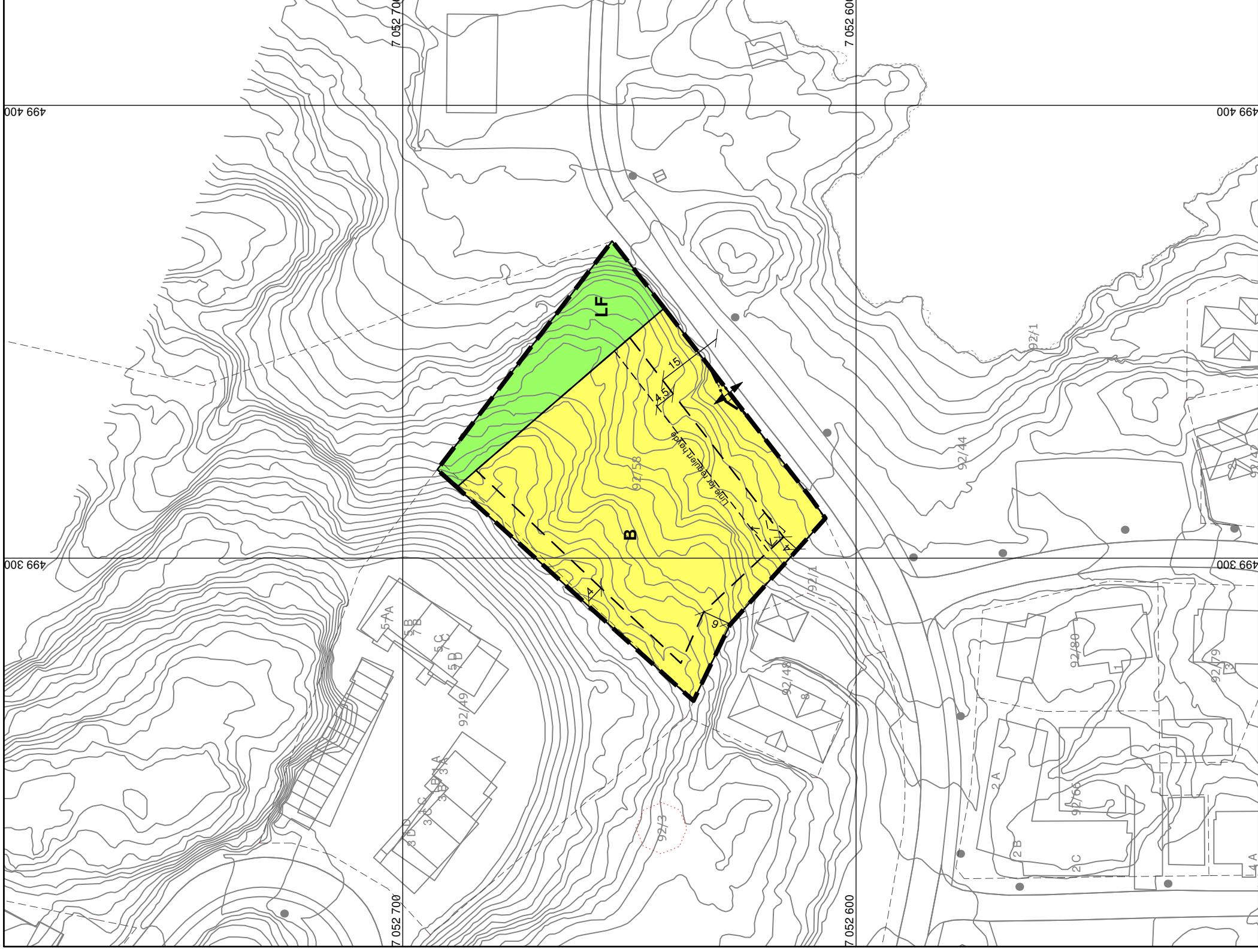
# TEGNFORKLARING




## PBL § 12 REGULERINGSPLAN

	<b>BEBYGGELSE OG ANLEGG (PBL § 12-5, nr 1)</b>	<b>HENSYNSONER (PBL § 12-6)</b>
	Boligbebyggelse	<b>SIKRINGSONE</b>
	<b>LNFR OMRÅDER (PBL § 12-5, nr 5)</b>	 Frisikt
	Friluftsmål	<b>PUNKTSYMBOLER</b>
<b>LINJESYMBOLER</b>		 Avkjørsel
	Plangrense	
	Grense for arealmål	
	Byggegrense	
	Bebyggelse som forutsettes fjernet	
	Frisiktlinje	
	Måle- og avstandslinje	
	RegulertHøyde	
	Grense for sikringsoner	
	RpOmråde	



Målestokk 1:1000



Målestokk: 1:1000	Kartuttrekk: 06.12.2019	Koordinatsystem: Euref89 – UTM32
Ekvidistanse: 1 meter	Høydegrunnlag: NN2000	Kilde for basiskart: Hitra kommune
 Hitra kommune		Arealplan-ID: 202004
<b>Detailregulering for Vikaholmveien, gnr 92 bnr 58</b>		Arkivsak-ID: 2020/1265
Med tilhørende reguleringsbestemmelser		
<b>SAKSBEHANDLING I FØLGE PLAN- OG BYGNINGSLOVEN</b>	Saksnr.:	Dato: Sign:
Oppstartmøte		29.01.2020
1. gangs behandling		
Offentlig ettersyn		
2. gangs behandling, vedtak i kommunestyret		
Kunngjøring av vedtak		
Tiltakshaver:  Vikantoppen AS		
Forslagstiller:  ROJO arkitekter, kongens gate 89, 7012 TRONDHEIM		
Plankartdato:	Tegnmnr.:	Dato: Sign:
		24.11.2020
I medhold av plan- og bygningslovens § 12-12 av 27.juni 2008, har Hitra kommunestyre i møte _____, sak _____, vedtatt denne detaljreguleringsplan med tilhørende bestemmelser.		
		Ordfører _____