
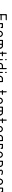

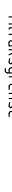















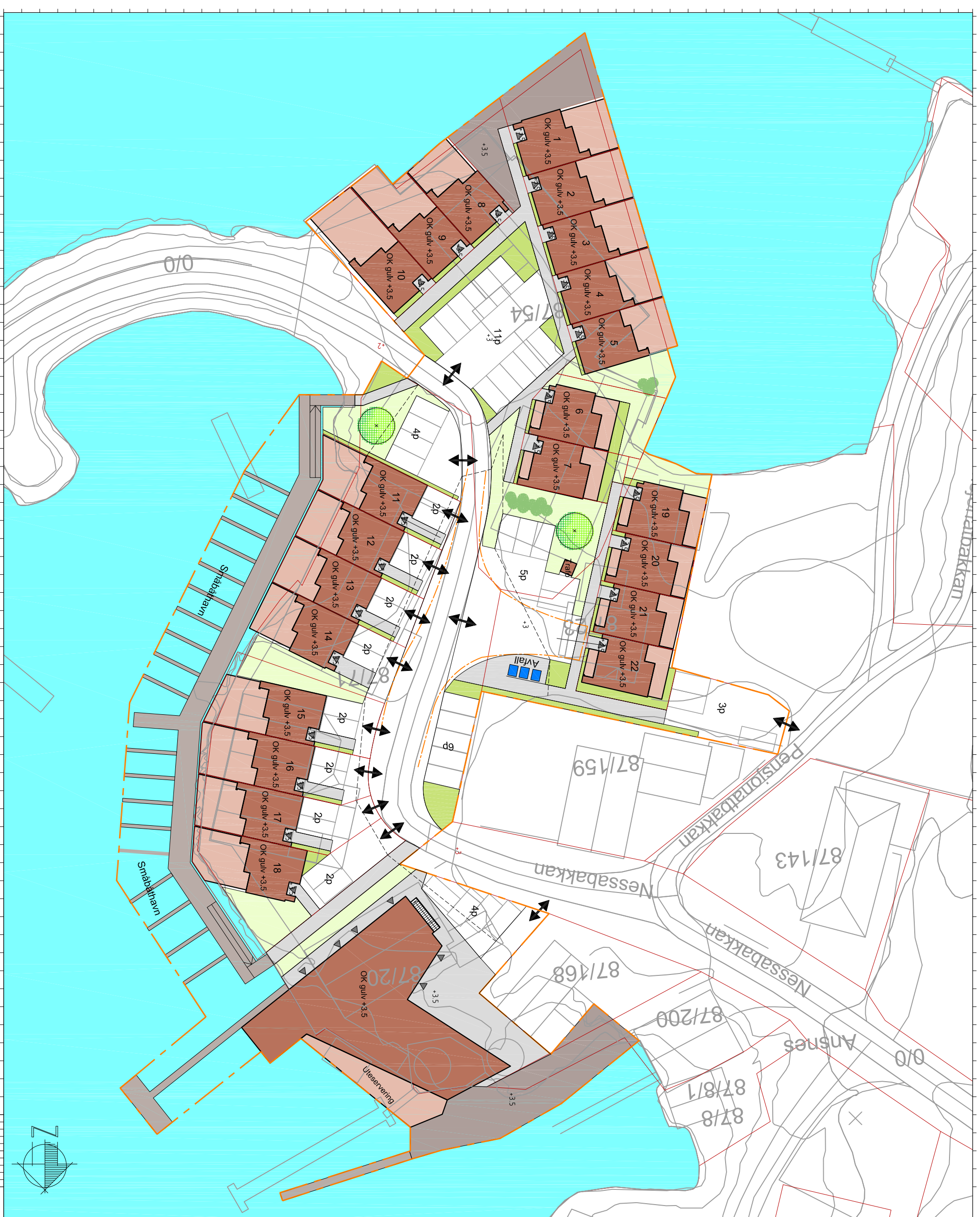


-  Dagens romtgrenser
-  Fremtidig romtgrenser
-  Tiltaksgrense
-  Eks. kote - ekv. 100 cm
-  Nye koter - ekv. 100 cm
-  Ny punkthøyde
-  Eks. punkthøyde fra kart som beholdes
-  Ny bebyggelse
-  Balkong over bakken/ferrasse
-  Brygge
-  Flytebrygge
-  Kjørareal
-  Gangareal
-  Buskefelt/grøntareal
-  Plen
-  Nytt tre/stor busk
-  Avfallssystem
-  Avkjørselspiller
- 



PROSJEKT

Anshes Havn

BYGGHJERRE
Anshes Havn AS

LANDSKAPSARKITEKT



PLAN arkitekter AS, Fjordgata 50, 7010 Trondheim
Telefon 73 53 62 00, Telefaks 73 53 62 01
e-mail: plan@plan.no

REV. DATO TEINET AV KONTR. AV ENDRING

TEGNING VISER

Utomhusplan

FASE		KARTGRUNNLAG	
Reguleringstase		Eivert UTM - NN2000	
DATO	TEINET AV	KONTROLLERT AV	GOBKENT AV
16.11.2021	mk	kb	-
MALESTOKK 1:500(A3)		TEGNING NR.	
OPPRISNING NR 190260		L-100	
		REVISJON	